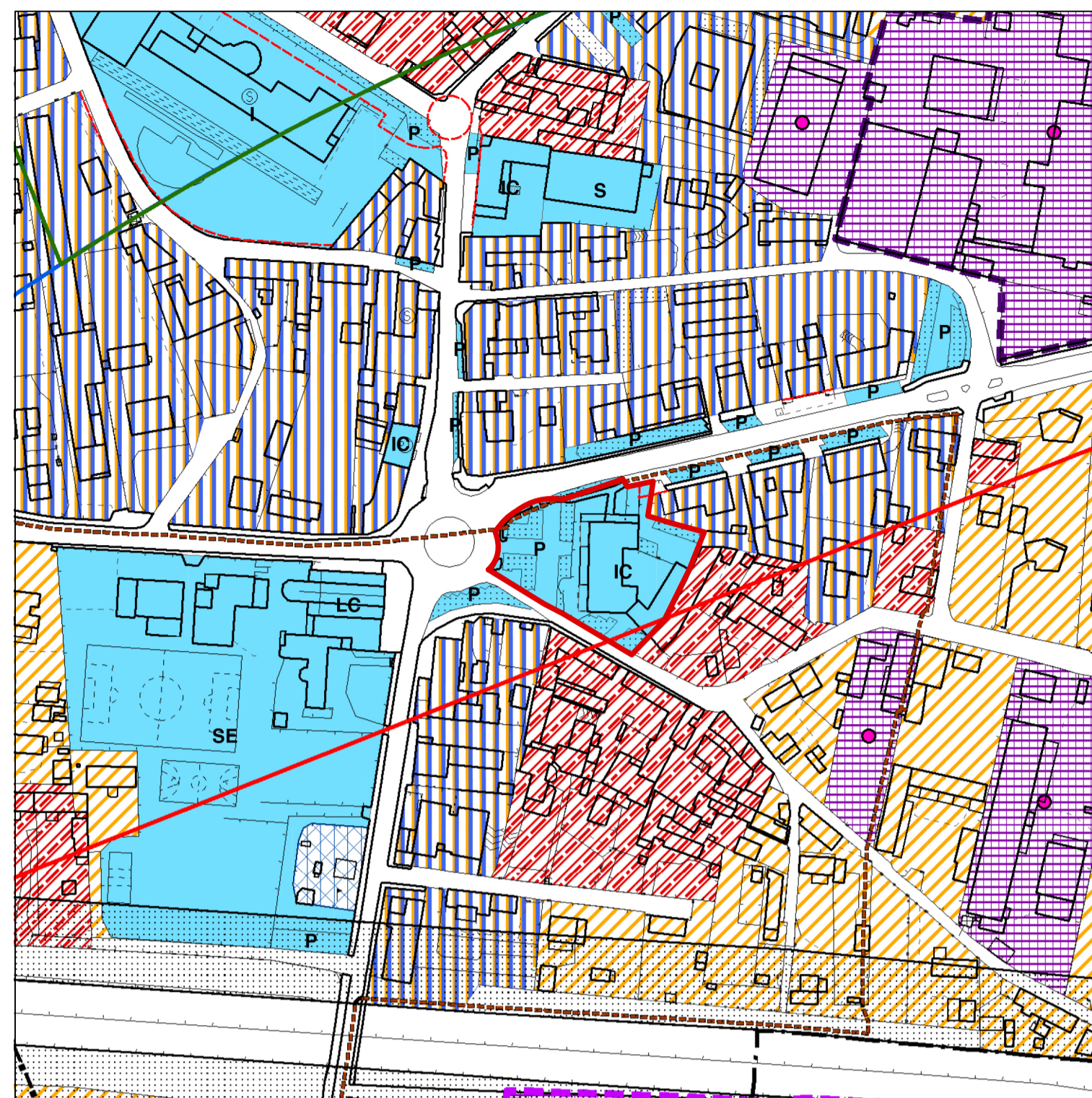
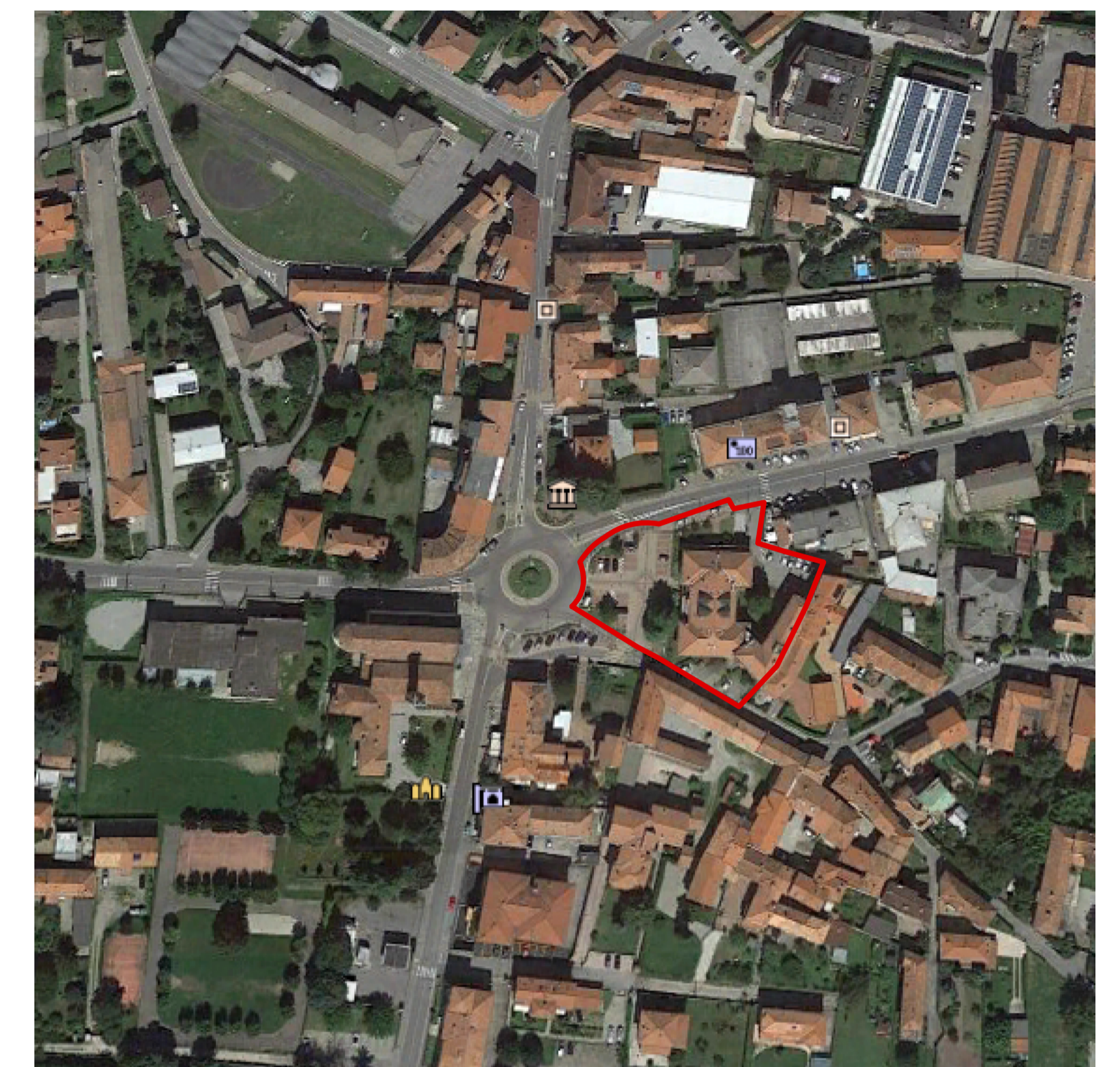
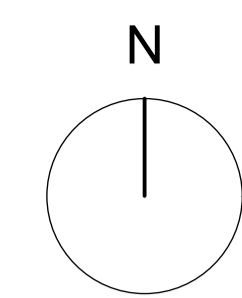


ESTRATTO MAPPA CATASTALE - FOGLIO 907 - PART. 545 - SCALA 1:2000



ESTRATTO PGT - AREE PER SERVIZI PUBBLICI E DI INTERESSE GENERALE - SERVIZI E ATTREZZATURE PUBBLICHE E DI USO PUBBLICO SCLA 1:2000



ORTOFOTO FONTE GOOGLE EARTH PIAZZA G. DI VITTORIO, 2 21019 VERGIATE - SCALA 1:2000



FOTO 1 - PANORAMICA LATO OVEST SU PIAZZALE PARCHEGGIO



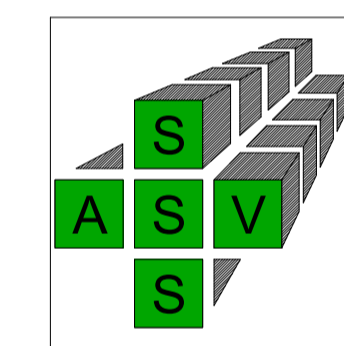
FOTO 3 - PANORAMICA LATI NORD ED EST DA VIA G. DI VITTORIO



FOTO 2 - PANORAMICA LATO NORD DA VIA G. DI VITTORIO



FOTO 4 - PANORAMICA LOGGIATO LATO OVEST



A.S.S.V.
Via G. Di Vittorio n°2
21029 - Vergiate (VA)

Progettista e D.L.:

DOTT. ARCH. FRANCO DE DIONIGI
n° 1944 - Ordine Architetti di Varese
C.F. DDNFC71S20B300V
P.I. 02718560127



Tel.0331.026300 - Cel. 334.9514952
Via Martini di Belfiore, 45
21057 Olgiate Olona (va)
studio@dedionigi.eu

CHECK NO - RP	DISEGNATORE FDD	APPROVAZIONE
------------------	--------------------	--------------

oggetto:
Progetto Esecutivo di Riquilificazione di un locale a piano terra da adibire a nuovo Centro Prelievi

località:
Via Giuseppe Di Vittorio, 2 - Vergiate

progetto:
Progetto Esecutivo

data:
MAGGIO 2020

elaborato:
Estratto Mappa Catastale - Estratto PGT - Ortofoto
Rilievo fotografico stato di fatto

tavola:
TAV.E01